

Výkres vytvoril program pp_vod
ÚZEMIE OBCE
ČÍSLO PARCELNÉ
POVRCH ÚZEMIA

MIERKA 1:500/100

LEGENDA ČIAR
PŮVODNÝ TERÉN
UPRAVENÝ TERÉN

SO03.3. AREÁL. ROZVOD PIT. VODY
PP ROZVOD VODY PRE STÁNKY – VETVA "B"

KÓTA UPRAVENÉHO TERÉNU

HLBKA VÝKOPU

KÓTA VÝKOPU

HLBKA DNA POTRUBIA

KÓTA DNA POTRUBIA

KÓTA PŮVODNÉHO TERÉNU

ZROVNÁVACIA ROVINA

STANIČENIE [km/m]

DN/ID(PN)[mm]–MATERIÁL–DLŽKA[m]

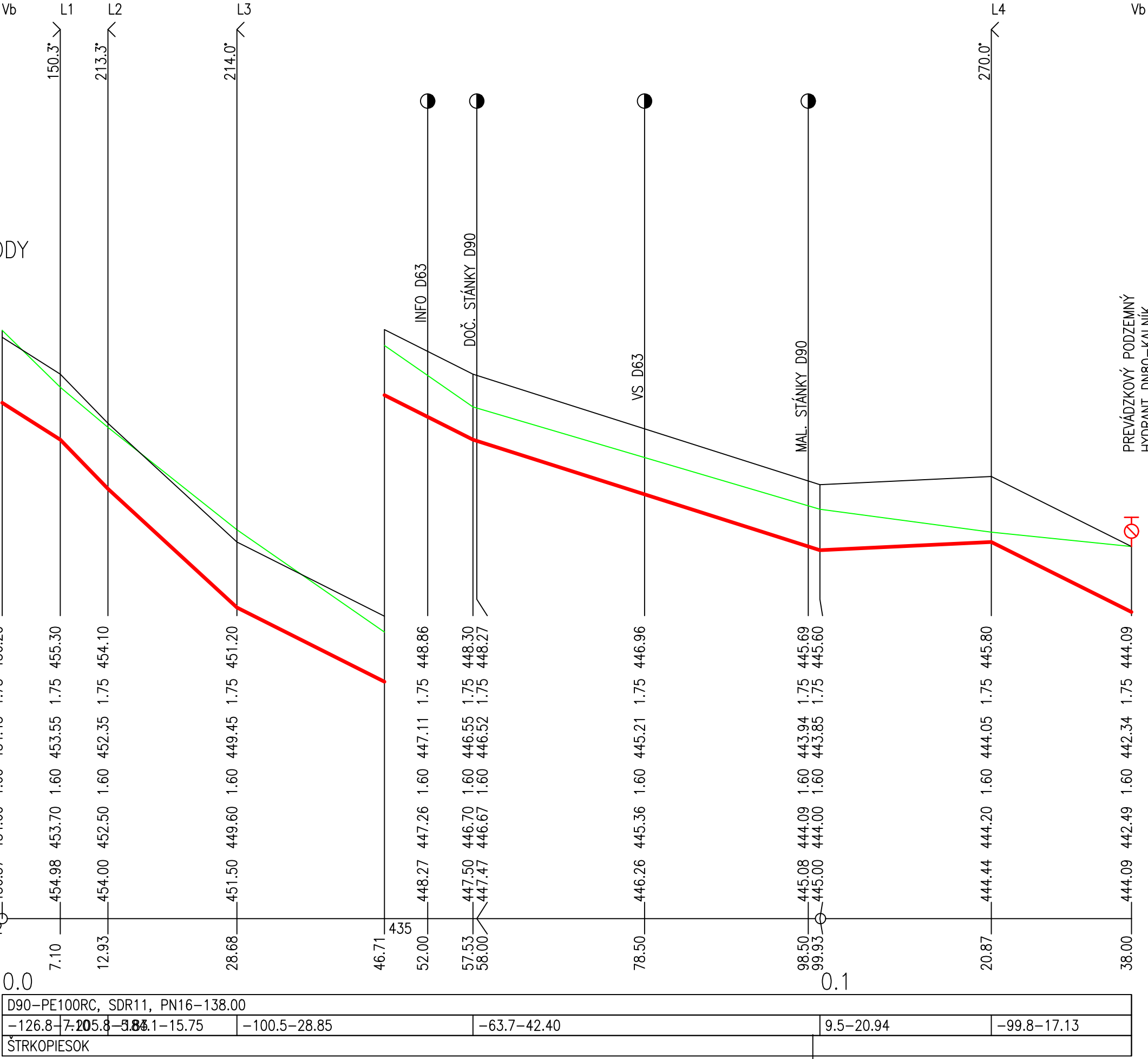
SKLON[%]–DLŽKA[m]

ULOŽENIE POTRUBIA

(c)AutoPEN Liberec, tel:481120160, autopen@volny.cz

KRÁŠNOHORSKÉ PODHRADIE

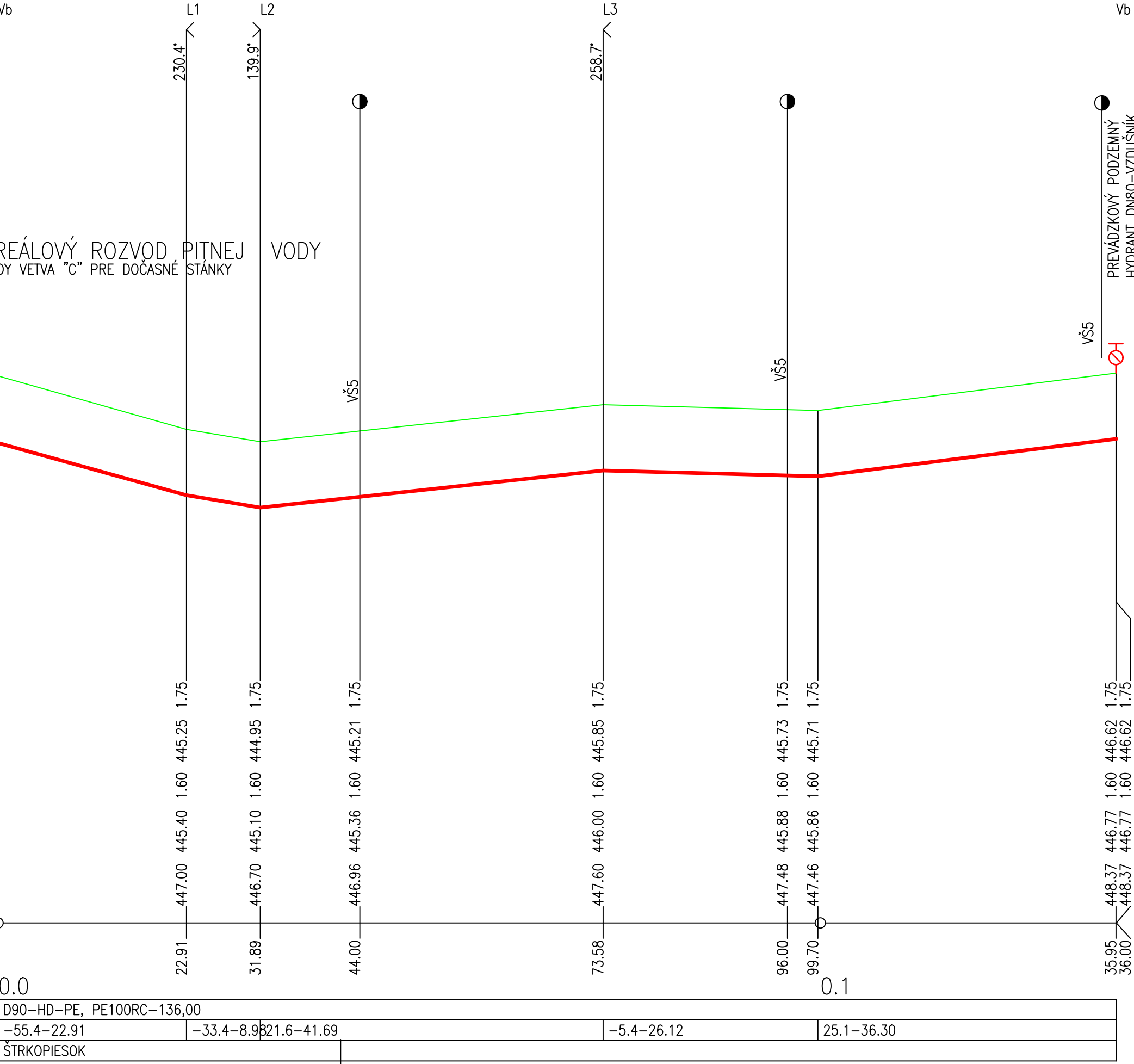
PŮVODNÁ KOMUNIKÁCI – BUDE NOVÁ



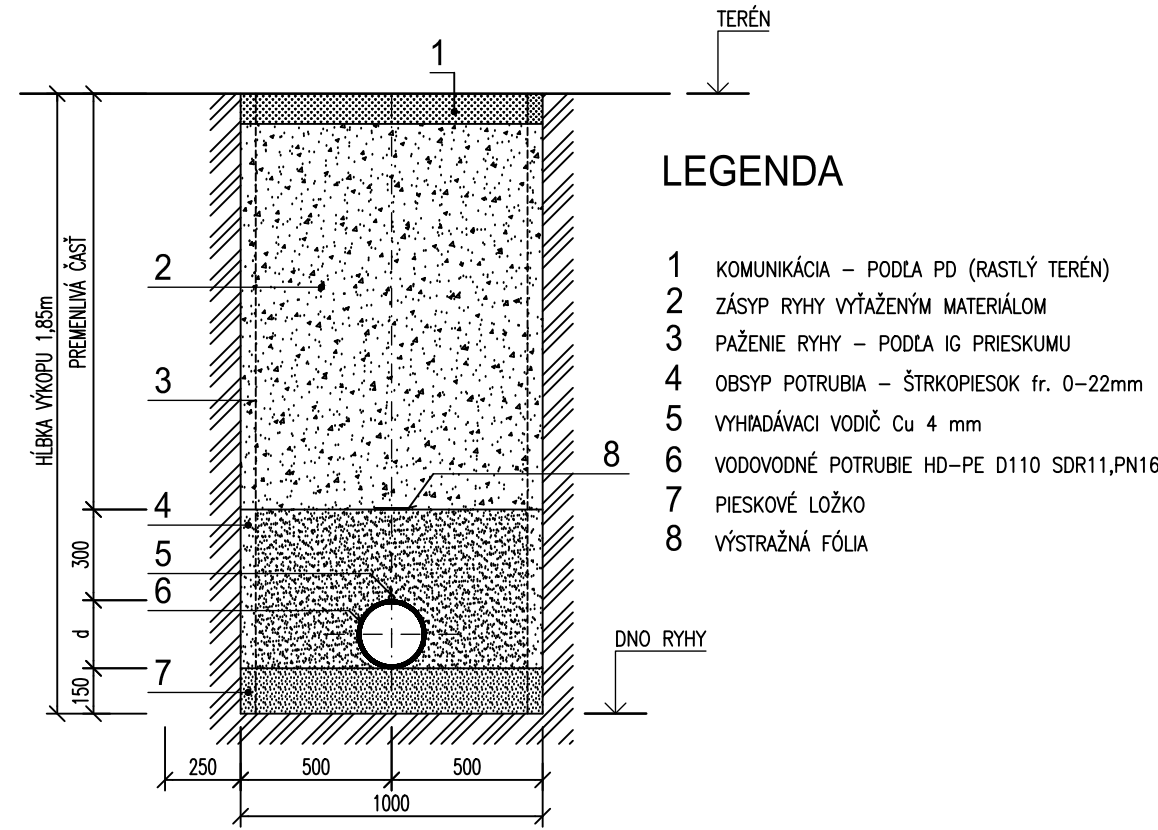
(c)AutoPEN Liberec, tel:481120160, autopen@volny.cz

KRÁŠNOHORSKÉ PODHRADIE

CESTÁ PŮVODNÝ – TRÁVNÍK



VZOROVÝ PRIEČNY REZ ULOŽENIA POTRUBIA VODOVOD HD-PE D90x8,2mm



revízia	obsah	dátum

SÚRADNICOVÝ SYSTÉM S-JTSK			
	názov projektu	OBNOVA HRADU KRÁSNA HÓRKA A REVITALIZÁCIA BEZPROSTREDNÉHO OKOLIA HRADU	
	miesto stavby	OBEC KRÁŠNOHORSKÉ PODHRADIE	
	číslo parcely	parcely riešeného územia vid. Súhrnná technická správa	
	investor, stavebník	SLOVENSKÉ NÁRODNÉ MÚZEUM, VAJANSKÉHO NÁBREŽIE 2, P.O. BOX 13, 810 06 BRATISLAVA	
autor		Ing. arch. R. ERDĽYI, PhD., Ing. arch. M. KOTRUS, Ing. arch. A. KOTRUSOVÁ, PhD., Ing. M. ŠTEFANIDESOVÁ, Ing. arch. B. VACHOVÁ, PhD., Ing. arch. M. VAŇO	
vypracoval		Ing. JOZEF VYSLŮŽIL	
zodpovedný projektant		Ing. JOZEF VYSLŮŽIL, evidenčné č. 5754xA2 Autorizovaný stavebný inžinier, kategória 1	formát 5x A4 mierka 1:500/100
obsah výkresu		POZDĽŽNE PROFILY PITNEJ VODY VETVA "B" A "C"	stav. objekt výkres č. 05